




Europa Południowa – raj turystyczny

Słowo **turystyka** pochodzi od francuskiego tour, oznaczającego wycieczkę, czyli podróż kończącą się powrotem do miejsca, z którego nastąpił wyjazd.



➔ Turystyka, czyli podróże w różnych celach
np. wypoczynkowych, poznawczych lub
sportowych

➔ Rodzaje turystyki:

❖ Turystyka masowa – wypoczynkowa;

❖ Turystyka kwalifikowana, czyli taka, która
potrzebuje specjalnego sprzętu lub umiejętności;

❖ Agroturystyka;

Turystyka kwalifikowana



Turystyka masowa – wypoczynkowa



Agroturystyka

Czynniki rozwoju turystyki

Wzrost zamożności obywateli

Większa ilość czasu wolnego

Rozwój transportu

Chęć poznawania świata

Bogata oferta biur podróży

Wzrost zanieczyszczenia środowiska przyrodniczego

Obszar Europy Południowej



Europa Południowa ma klimat śródziemnomorski ze słonecznym, gorącym i suchym latem, co razem z ciepłymi wodami Morza Śródziemnego tworzy idealne warunki do wypoczynku.

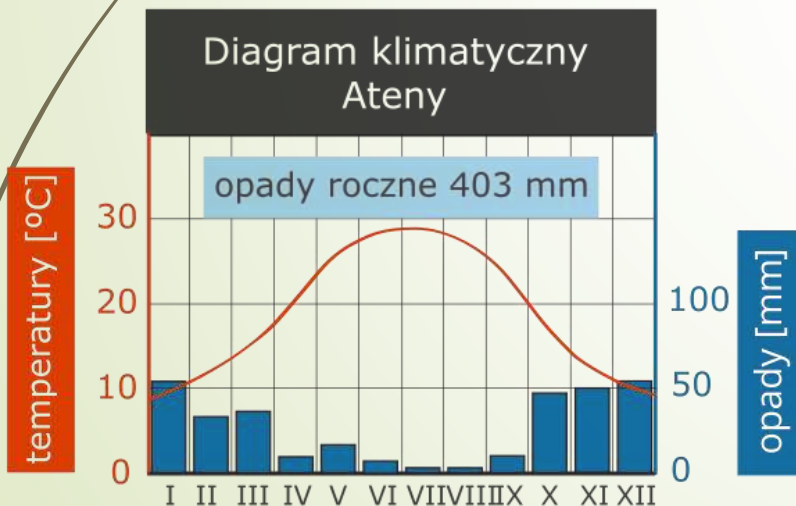
Europa Południowa najpiękniejsze miejsca

❖ <https://www.youtube.com/watch?v=yOoqePKc1a8>



O atrakcyjności turystycznej Europy Południowej decydują głównie następujące czynniki;

ciepły klimat
śródziemnomorski
sprzyjający
wypoczynkowi nad
wodą;



skupienie niezwykłych
walorów kulturowych
związanych z historią
naszego kontynentu;



duże zróżnicowanie
rzeźby terenu i ciekawa
szata roślinna;



Charakterystyczne dla Europy Południowej leżącej nad Morzem Śródziemnym są liczne wyspy i półwyspy.

Półwyspy - Iberyjski, Apeniński, Bałkański wraz z dużymi wyspami – Korsyką, Sardynią, Sycylią, Kretą – oraz grupami wysp – Balearami, Cykladami i Sporadami – tworzą region Europy Południowej.



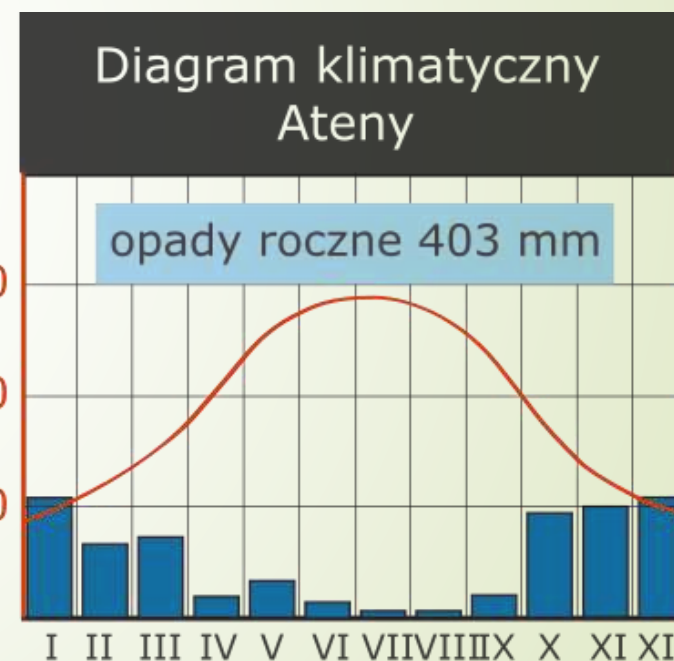
W ukształtowaniu powierzchni występuje niewiele nizin, głównie w dolinach większych rzek np. Nizina Padańska we Włoszech. Natomiast dominują młode góry – Apeniny, Pireneje, Góry Betyckie, Dynarskie, Pindos czy Rodopy.



W Europie Południowej występuje **klimat śródziemnomorski**. Dzięki napływowi suchego i gorącego powietrza z nad Sahary lato jest ciepłe, bezdeszczowe - średnia temperatura trzech najcieplejszych miesięcy przekracza 20°C . Zimy z kolei są łagodne - temperatura powietrza nie spada wówczas poniżej 0°C .



temperature [$^{\circ}\text{C}$]



opady [mm]

<https://www.ventusky.com>

Typową roślinnością regionu są wiecznie zielone zarośla krzewiaste z karłowatymi drzewami zwane **makią**. Ta roślinność zastąpiła dawne lasy, w których dominowały cedry, dęby, sosny i cyprysy,

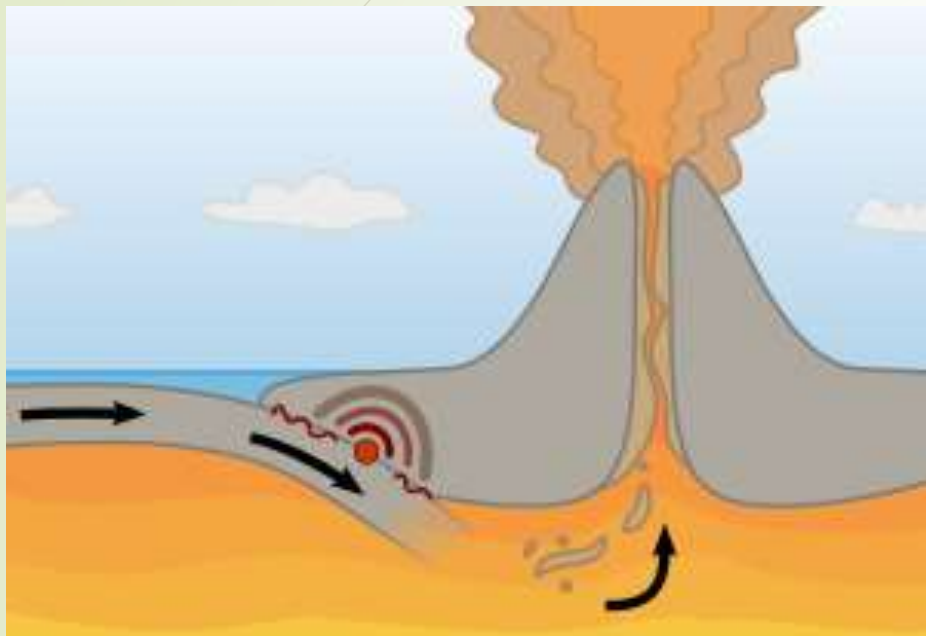
Na zarośla maki składają się - dąb ostrolistny, mirt, oleander, pistacje i laur (wawrzyn). Rośliny te przystosowały się do letniego, wydłużonego okresu suchego - określa się ją jako zimozieloną i twardolistną.



Z regionu śródziemnomorskiego pochodzi wiele aromatycznych przypraw – liście laurowe, koper włoski, tymianek czy oregano. Uprawia się głównie: winorośl, owoce cytrusowe (pomarańcze, cytryny, mandarynki), oliwki, figowce, orzech włoski, a także zboża i warzywa, w oparciu o sztuczne nawadnianie.




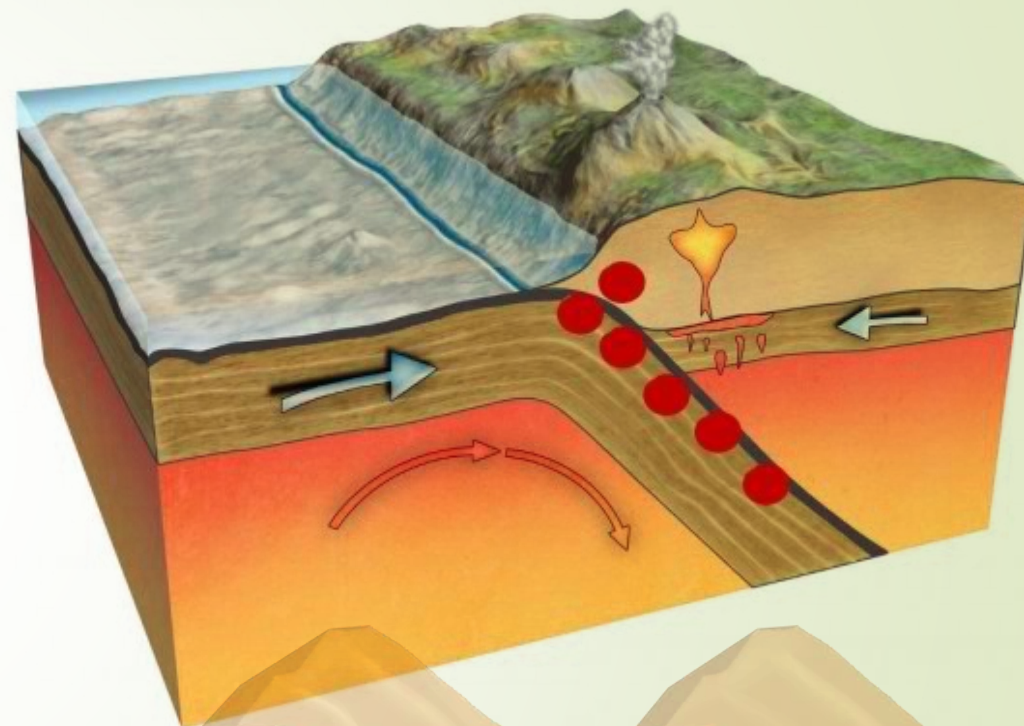
W dnie Morza Śródziemnego występuje strefa subdukcji czyli strefa wsuwania się jednej płyty litosfery pod drugą – towarzyszy jej silna aktywność sejsmiczna, wulkaniczna i orogeniczna (ruchy górotwórcze).



Powstawanie wulkanów w pobliżu strefy subdukcji

Gdy dwie płyty litosfery zbliżają się do siebie (kolizja płyt) to masy skalne są zgniatane i wypiętrzane, ponieważ wyginają się wówczas powstają góry fałdowe.

Ogniska trzęsień ziemi w rejonie strefy subdukcji (oznaczone czerwonymi kropkami). Skorupa oceaniczna zanurza się pod kontynentalną.



Trzęsienia ziemi wywołane są przemieszczaniem się mas skalnych w obrębie skorupy ziemskiej. Punkt leżący na powierzchni Ziemi nad ogniskiem trzęsienia nazywa się epicentrum i do niego najszybciej docierają fale sejsmiczne.

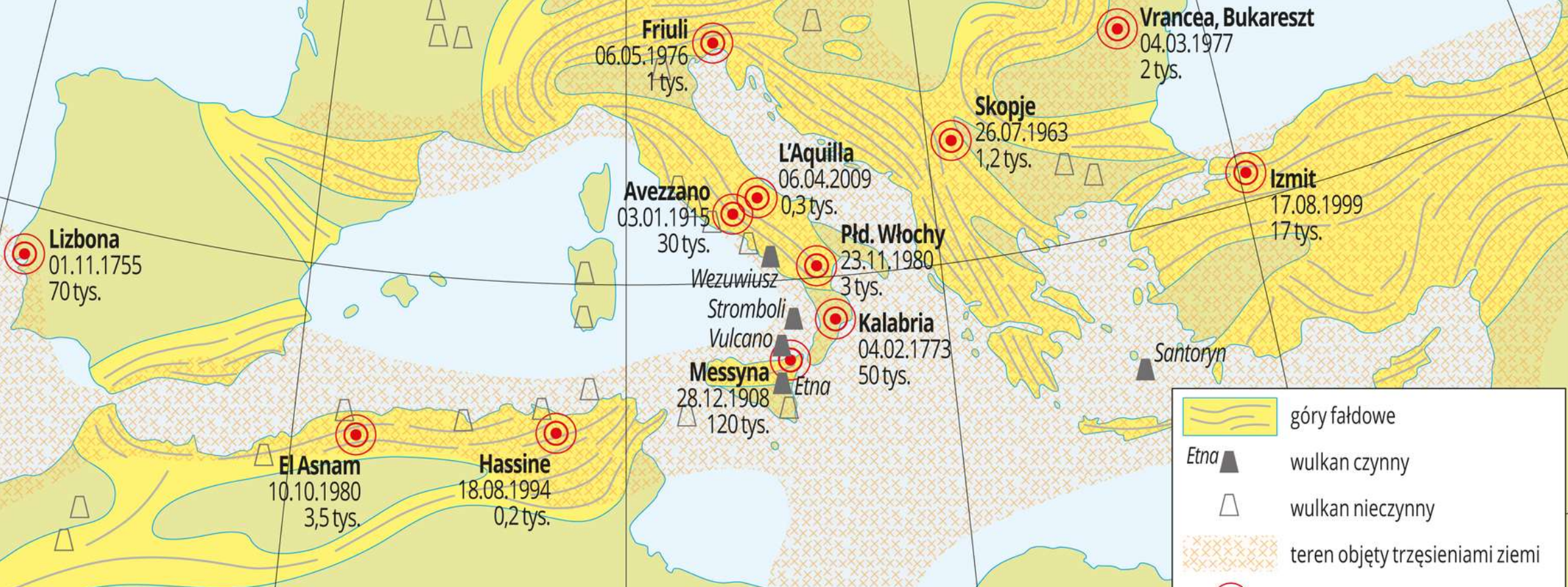


Energia wyzwolana podczas trzęsienia ziemi jest ogromna, a skutkiem są zmiany rzeźby powierzchni. Powstają pęknięcia, uskoki, przesunięcia, oberwania i obsunięcia skał. Tereny zabudowane są niszczone, pękają ściany budynków, nawierzchnia dróg i ulic. W wielu tragicznych trzęsieniach ziemi na tym obszarze zginęły tysiące ludzi.



EUROPA POŁUDNIOWA wulkany i trzęsienia ziemi

250 0 250 500 km



- góry fałdowe
- Etna wulkan czynny
- wulkan nieczynny
- teren objęty trzęsieniami ziemi
- większe trzęsienie ziemi
- 70 tys. liczba ofiar śmiertelnych

Europa Południowa to obszar sejsmiczny - czynne wulkany

Występują czynne wulkany, które są niezwykłą atrakcją turystyczną. Najstynniejszym czynnym wulkanem jest Wezuwiusz na Półwyspie Apenińskim. Pozostałe znajdują się na wyspach Morza Śródziemnego.

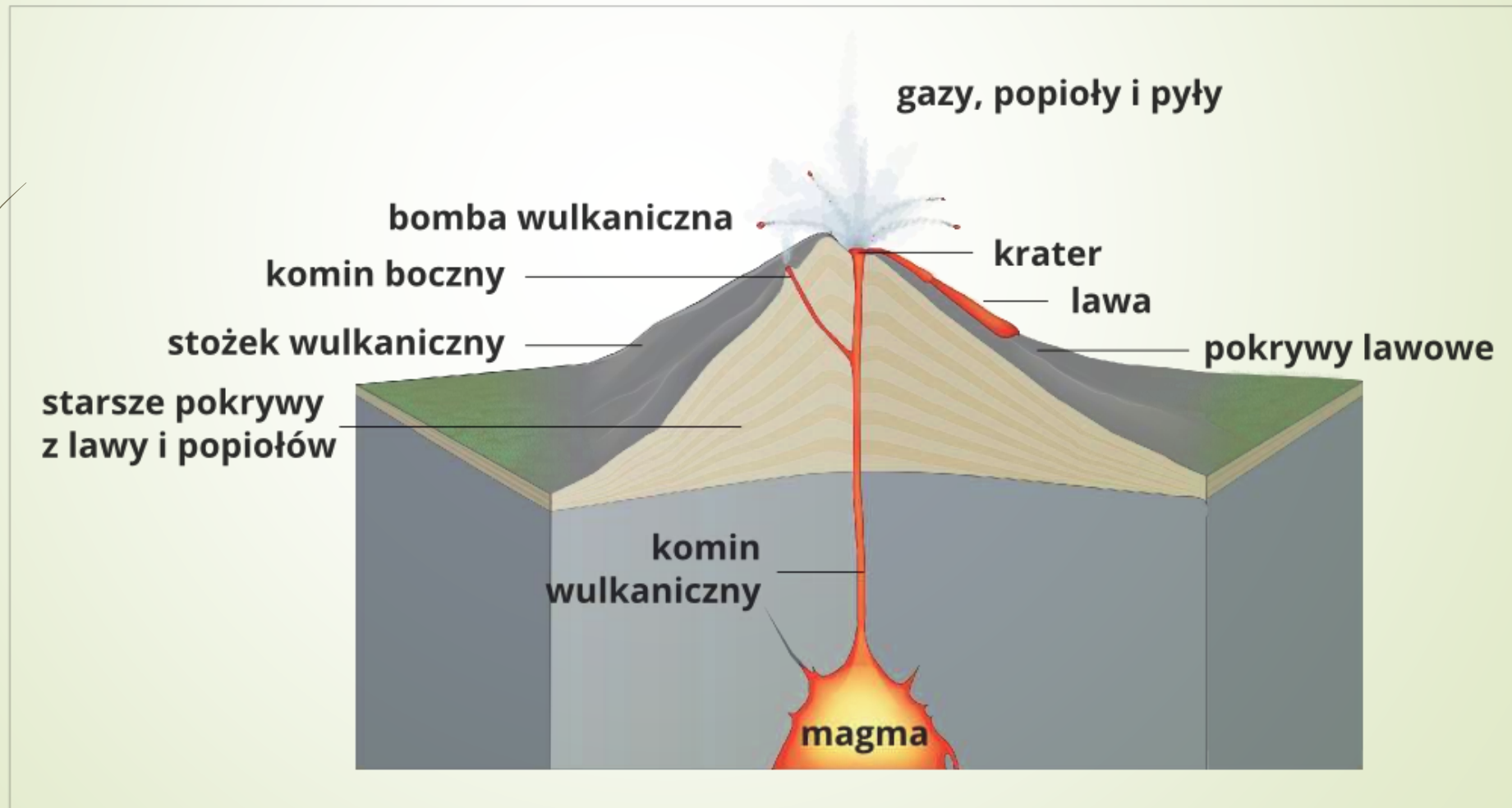


Górujący nad Neapolem Wezuwiusz

Santorini to archipelag pięciu wysp, które są fragmentami starożytnej wyspy Strongili. Około 1600 roku p.n.e. została ona zalana na skutek wybuchu potężnego wulkanu. Na powierzchni zostało pięć fragmentów, tworząc coś na kształt okręgu, w środku którego znajduje się jeden z największych na świecie kalder.



Erupcje wulkaniczne to wyrzucanie gazów, popiołów lub lawy - mogą mieć różny przebieg – od bardzo gwałtownych po bardziej spokojne. Lawa płynąc po stoku zastyga, wraz z popiołami i okruchami skalnymi tworzy kolejne warstwy stożka wulkanicznego.



❖ <https://www.skylinewebcams.com/en/webcam/italia/sicilia/catania/vulcano-etna-sud.html>

Etna kamera na żywo



Basen Morza Śródziemnego jest kolebką starożytnej cywilizacji, o czym przypominają takie zabytki, jak świątynie Akropolu ateńskiego oraz rzymskie Forum Romanum i Koloseum.



Forum Romanum - najstarszy plac miejski w Rzymie.

Akropol w Atenach





Dubrownik

Katedra we Florencji



Sanktuarium
Matki Bożej
Fatimskiej



Prawosławne
klasztory
w Meteorach

Stary Most w Mostarze



Mostar

Bośnia i Hercegowina



Turyści najliczniej odwiedzają Hiszpanię i Włochy, a do najbardziej popularnych miejsc należą regiony posiadające długie odcinki piaszczystego wybrzeża - w Hiszpanii - costa, Włosi, Chorwaci i Grecy nazywają swe plaże - riwiery.



Wybrzeże Hiszpanii





Wenecja




Krajobraz Monako



Dlaczego turyści wybierają Europę Południową?

- ❖ Europa Południowa ma klimat śródziemnomorski charakteryzujący się słoneczną pogodą - gorącym oraz suchym latem;
- ❖ Ciepłe wody Morza Śródziemnego;
- ❖ Liczne zabytki (Grecja i Rzym);
- ❖ Ciekawa kultura;
- ❖ Obok tradycyjnych regionów turystycznych, do których zalicza się Hiszpanie, Włochy lub Grecje turyści chętniej obecnie wybierają Półwysep Bałkański.



Na podstawie różnych źródeł sporządź listę pięciu interesujących miejsc w wybranym przez siebie kraju Europy Południowej. Mogą to być np. zabytki lub malownicze odcinki wybrzeża. Następnie odbądź wirtualną podróż i spróbuj je odwiedzić. W tym celu skorzystaj z ogólnodostępnych programów internetowych lub aplikacji np. [Google Earth](#).

[Wirtualna wycieczka Grecja – Google Earth](#)



Dziękuję za uwagę!

W prezentacji wykorzystano zdjęcia z serwisu -
<https://pixabay.com/pl/>;

Małgorzata Żychowska (gozych)

www.geografia.gozych.edu.pl